
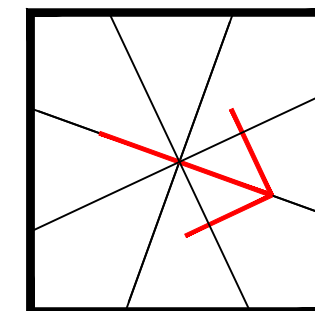
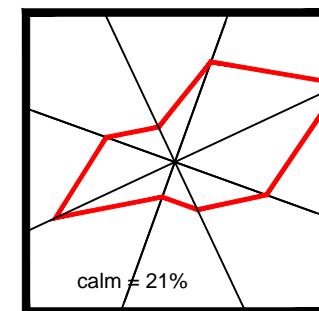


BEĽOVEŽA

územný plán obce

Legenda

Stav	Návrh	Výhľad			
			Hranica zastavaného územia		Stavby pre dopravu
			Plochy verejnoprospešných stavieb	Dv	Plochy bývania viacpodlažné
			Stavby pre sociálne bývanie	Dv 2/0,3	Regulačný kód funkčného využitia a zástavby



LAKATA s.r.o.

Dlhý rad 2
085 01 Bardejov
www.lakata.sk
Mobil: 0905 740 746

obsah výkresu **VEREJNOPROSPEŠNÉ STAVBY
ZÁVÄZNÉ PRVKY**

mierka
1 : 2 000

ÚZEMNÝ PLÁN OBCE (ÚPN-O) BEĽOVEŽA
návrh Zmeny č. 1 / 2014

Obstarávateľ dokumentácie Obec BEĽOVEŽA, okres Bardejov
Hlavný riešiteľ / autor Ing.arch. Miroslav LAKATA
Zodpovedný projektant Ing.arch. Miroslav LAKATA, 1797 AA
Odborný projektant

Číslo výkresu

6

Vypracoval Ing.arch. Miroslav LAKATA
Grafické spracovanie Ing.arch. Miroslav LAKATA
Druh projektu Územnoplánovacia dokumentácia
Formát 2xA4
Dátum marec 2014

Číslo sady

1

